

METTONS À L'HONNEUR LA NATURE

Fête de la Nature

du 24 au 28 mai 2023
17^e édition

Stephane MICHEL, Bruno BAMBA, Lorenzo SAINT-SAUVEUR

Réservations : **0262 97 59 59**

VISITES GRATUITES SUR TOUTE L'ÎLE
LE PROGRAMME SUR WWW.DEPARTEMENT974.FR



Projet cofinancé par le
Fonds Européen Agricole
pour le Développement
Rural FEADER





OISEAU LA VIERGE
(*Terpsiphone bourbonensis*)

Passereau forestier endémique
de La Réunion, protégé par arrêté
ministériel

É D I T O

La biodiversité est un élément essentiel de notre planète. Sa protection est donc une préoccupation majeure. À La Réunion, le Département est fortement engagé dans une politique de préservation de la biodiversité exceptionnelle de l'île, ce qui se traduit par la valorisation de nos Espaces Naturels Sensibles, le Plan 1 million d'Arbres pour La Réunion et des actions de sensibilisation autour du patrimoine naturel.

Comme chaque année, la Fête de la Nature est l'occasion pour le Département de mettre en avant cette politique portée avec nos partenaires et gestionnaires, dont je salue l'implication, pour une meilleure compréhension des enjeux liés à la préservation et la valorisation de notre biodiversité.

Du 24 au 28 mai 2023, la 17^{ème} édition de cette manifestation nous invite à « Mettre à l'honneur la nature ! » par la découverte des richesses terrestres et marines parmi les mieux préservées de la planète.

Pendant 5 jours, vous pourrez ainsi plonger au cœur des milieux remarquables, des plus beaux sites naturels et des paysages remarquables, inscrits pour la plupart au Patrimoine mondial de l'UNESCO. Vous découvrirez également le travail d'hommes et de femmes professionnels et passionnés de la nature afin de mieux comprendre les enjeux et les défis auxquels ils sont confrontés.

Plus de 120 visites guidées et animations pédagogiques gratuites vous permettront de découvrir des forêts d'exception, d'explorer des zones humides, d'observer des oiseaux, des libellules, des abeilles, de protéger le lagon, de parcourir la submangrove en kayak, de connaître les plantes médicinales, de lutter contre les espèces envahissantes, de parcourir une réserve biologique, de visiter les salines, de planter des arbres...

Découvrir, c'est aussi agir. Nous vous invitons à nous rejoindre et à participer activement aux différentes actions que nous portons dans les quartiers et dans les forêts. C'est un pas décisif pour un engagement de tous pour les générations futures et pour le Patrimoine Mondial de l'Humanité.

Je vous souhaite une très belle Fête de la Nature.

Cyrille Melchior

Président du Conseil départemental

Le programme en un clin d'œil !

Saint-André
Forêt de Dioré

Soyons nature !

Page 9

LU	MA	ME	JE	VE	SA	DI
22	23	24	25	26	27	28

Saint-André
Petit Étang

À la découverte d'une zone humide côtière

Page 10

LU	MA	ME	JE	VE	SA	DI
22	23	24	25	26	27	28

Bras-Panon
Forêt de l'Eden-Libéria

À la découverte de la forêt de l'Eden

Page 11

LU	MA	ME	JE	VE	SA	DI
22	23	24	25	26	27	28

Bras-Panon
Forêt de Bras Valentin

À la rencontre du Papangue

Page 12

LU	MA	ME	JE	VE	SA	DI
22	23	24	25	26	27	28

Saint-Benoît
Forêt de Sainte-Marguerite

Les arbres et leurs hôtes

Page 13

LU	MA	ME	JE	VE	SA	DI
22	23	24	25	26	27	28

Plaine des Palmistes
Col de Bellevue

Chantier participatif de lutte contre les espèces exotiques envahissantes

Page 14

LU	MA	ME	JE	VE	SA	DI
22	23	24	25	26	27	28

Plaine des Palmistes
La Pandanaie

Les trésors de la Plaine des Palmistes

Page 15

LU	MA	ME	JE	VE	SA	DI
22	23	24	25	26	27	28

Saint-Philippe
Forêt de Mare Longue

Balade découverte

Page 17

LU	MA	ME	JE	VE	SA	DI
22	23	24	25	26	27	28

Saint-Joseph
Cap Blanc, Hauts de la Rivière Langevin

À la découverte de notre belle nature

Page 18

LU	MA	ME	JE	VE	SA	DI
22	23	24	25	26	27	28

Saint-Pierre
Forêt des Hauts de Mont-Vert

Découvrir la forêt à cheval

Page 19

LU	MA	ME	JE	VE	SA	DI
22	23	24	25	26	27	28

Saint-Pierre
Piton Mont-Vert

Randonnée naturaliste au centre d'un cratère, mi oublié pas plante in pié d'bwa endémique

Page 20

LU	MA	ME	JE	VE	SA	DI
22	23	24	25	26	27	28

Saint-Pierre
Piton Mont-Vert 

Une nuitée créole au centre d'un cratère

Page 21

LU	MA	ME	JE	VE	SA	DI
22	23	24	25	26	27	28



NUITÉE

Réservations : 0262 97 59 59

Le Tampon
**Forêt de
Sainte-Thérèse**

**Découverte d'une
forêt d'exception**

Page 22

LU	MA	ME	JE	VE	SA	DI
22	23	24	25	26	27	28

Le Tampon
**Notre Dame
de la Paix**
**Une fenêtre ouverte
sur une histoire
singulière**

Page 23

LU	MA	ME	JE	VE	SA	DI
22	23	24	25	26	27	28

Le Tampon
**Domaine
Archambeaud**
**Découvrir, planter et
grimper : le Domaine
Archambeaud fête la
nature !**

Page 24

LU	MA	ME	JE	VE	SA	DI
22	23	24	25	26	27	28

Cilaos
Îlet Chicot

Prévention naturelle

Page 25

LU	MA	ME	JE	VE	SA	DI
22	23	24	25	26	27	28

Cilaos
Îlet des Trois Salazes

**Découverte d'un îlet
remarquable**

Page 26

LU	MA	ME	JE	VE	SA	DI
22	23	24	25	26	27	28

Cilaos
**Forêt de La Roche
Merveilleuse**

**À la découverte de la Forêt
de La Roche Merveilleuse
et de sa biodiversité**

Page 27

LU	MA	ME	JE	VE	SA	DI
22	23	24	25	26	27	28

Entre-Deux
**Dimitile, Camp
Marron** 

**Nuitée au sommet du
Dimitile, allon protèz not
patrimoine par not kiltir**

Page 28-29

LU	MA	ME	JE	VE	SA	DI
22	23	24	25	26	27	28

Les Aviron, Le Tèvelave
**Sentier de
Grande Terre**

**Réserve biologique
de Grande Terre**

Page 30

LU	MA	ME	JE	VE	SA	DI
22	23	24	25	26	27	28

Saint-Leu
Les Salines de la Pointe au Sel

**« Konet Po Rokonet »
les plantes**

Page 33

LU	MA	ME	JE	VE	SA	DI
22	23	24	25	26	27	28

**Visites guidées des Salines
et de l'exposition**

Page 34

LU	MA	ME	JE	VE	SA	DI
22	23	24	25	26	27	28

**Terrarium, sculpture
végétale**

Page 35

LU	MA	ME	JE	VE	SA	DI
22	23	24	25	26	27	28

**Visite guidée et
lecture du paysage**

Page 36

LU	MA	ME	JE	VE	SA	DI
22	23	24	25	26	27	28

Le programme en un clin d'œil !

Saint-Leu
CBNM et Mascarin,
Jardin Botanique

L'envers du décor
d'un PNA Flore

Page 37

LU	MA	ME	JE	VE	SA	DI
22	23	24	25	26	27	28

Saint-Paul
Forêt de Sans-Souci

Randonnée découverte
et plantations d'espèces
endémiques

Page 38

LU	MA	ME	JE	VE	SA	DI
22	23	24	25	26	27	28

Saint-Paul
Réserve Naturelle Nationale
de l'Étang Saint-Paul

Atelier marmailles,
libellules et
compagnie

Page 39

LU	MA	ME	JE	VE	SA	DI
22	23	24	25	26	27	28

La vie aquatique du
moulin à eau - trajet
en vélo

Page 40

LU	MA	ME	JE	VE	SA	DI
22	23	24	25	26	27	28

Saint-Paul
Réserve Naturelle Nationale de l'Étang Saint-Paul

Découverte du
monde fabuleux des
abeilles

Page 41

LU	MA	ME	JE	VE	SA	DI
22	23	24	25	26	27	28

La forêt de
submangrove à pied

Page 42

LU	MA	ME	JE	VE	SA	DI
22	23	24	25	26	27	28

La forêt de
submangrove à pied
et en kayak

Page 43

LU	MA	ME	JE	VE	SA	DI
22	23	24	25	26	27	28

Les viviers,
nour' patrimoine

Page 44

LU	MA	ME	JE	VE	SA	DI
22	23	24	25	26	27	28

Saint-Paul
RAMSAR et la Réserve Naturelle Nationale de l'Étang Saint-Paul

Dessine-moi la
nature - Atelier
marmailles

Page 45

LU	MA	ME	JE	VE	SA	DI
22	23	24	25	26	27	28

Nos amis les oiseaux

Page 46

LU	MA	ME	JE	VE	SA	DI
22	23	24	25	26	27	28

À la découverte des
oiseaux de l'Étang
Saint-Paul

Page 47

LU	MA	ME	JE	VE	SA	DI
22	23	24	25	26	27	28

Saint-Paul
Réserve Naturelle
Nationale Marine
Partir à la découverte de la
richesse et de la fragilité
du récif corallien de
l'Hermitage

Page 48

LU	MA	ME	JE	VE	SA	DI
22	23	24	25	26	27	28



Réservations : 0262 97 59 59



À PRÉCISER LORS DE LA RÉSERVATION.

PROGRAMME SUSCEPTIBLE DE MODIFICATIONS

Saint-Paul
Réserve Naturelle Nationale Marine

Protégeons le lagon
Découvrons le lagon en kayak

Page 49

LU	MA	ME	JE	VE	SA	DI
22	23	24	25	26	27	28

La Possession
Chemin des Anglais, La Grande Chaloupe

Une randonnée, des histoires

Page 51

LU	MA	ME	JE	VE	SA	DI
22	23	24	25	26	27	28

Saint-Denis
Îlet Quinquina

Les richesses de la biodiversité réunionnaise et aquatique

Page 54

LU	MA	ME	JE	VE	SA	DI
22	23	24	25	26	27	28

Saint-Paul
Bélvédère de Maïdo

Chantier citoyen de lutte contre l'ajonc d'Europe
Découverte des enjeux patrimoniaux du Maïdo

Page 50

LU	MA	ME	JE	VE	SA	DI
22	23	24	25	26	27	28

Saint-Denis, La Montagne
Domaine Fleurié

À la reconquête de la biodiversité !

Page 53

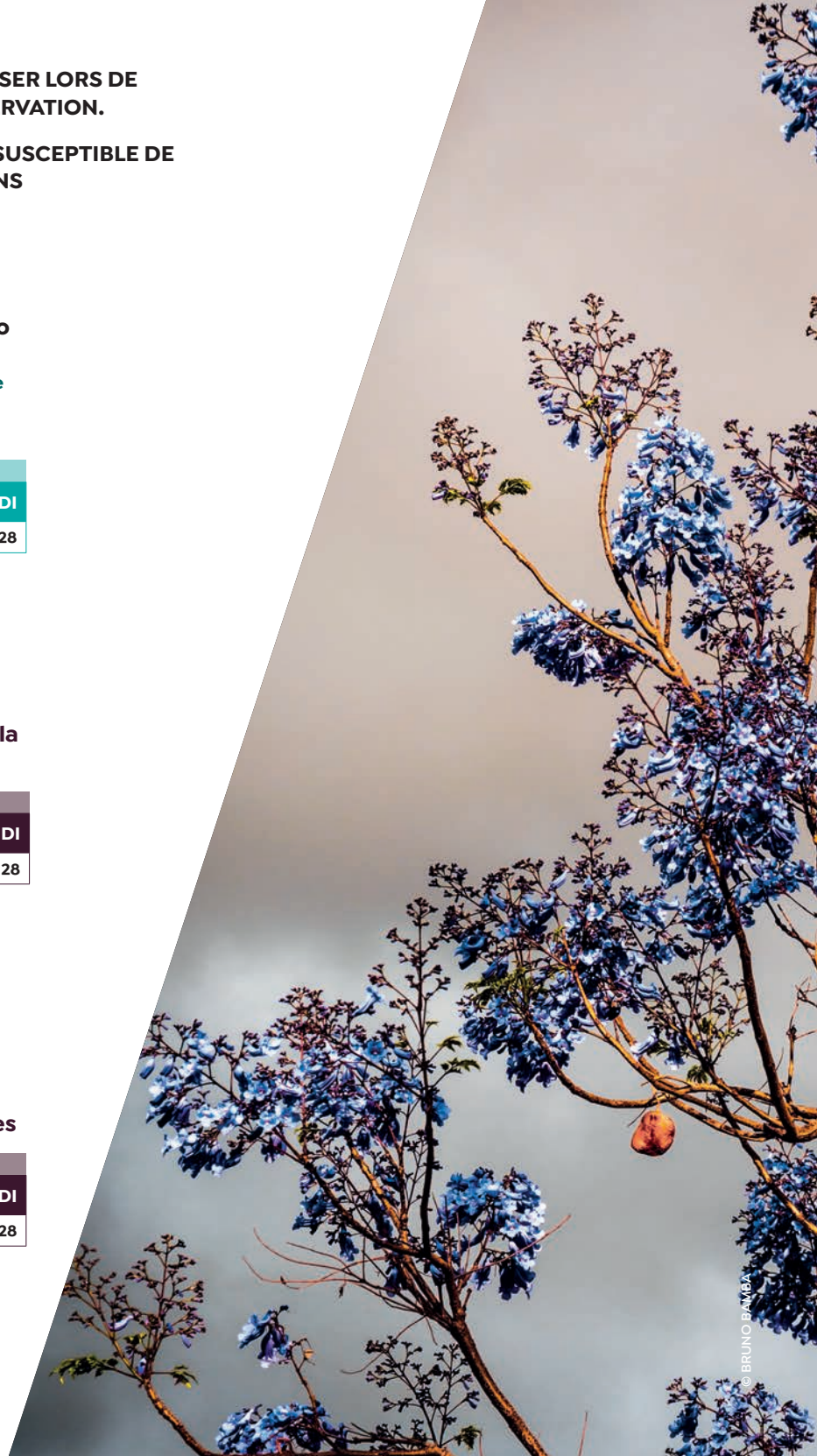
LU	MA	ME	JE	VE	SA	DI
22	23	24	25	26	27	28

Saint-Denis
Arboretum de la Providence

Découverte des espèces endémiques

Page 55

LU	MA	ME	JE	VE	SA	DI
22	23	24	25	26	27	28



EST

Saint-André

Forêt de Dioré
Petit Étang

Bras-Panon

Forêt de l'Eden-Libéria
Forêt de Bras Valentin

Saint-Benoît

Forêt de Sainte-Marguerite

Plaine des Palmistes

Col de Bellevue
La Pandanaie

AVEC LA PARTICIPATION DE :

- Association Allon Pren' Dioré En Main
- Association Agréée pour la Protection de la Pêche et des Milieux Aquatiques de Saint-André, Salazie et Sainte-Suzanne (AAPPMA SA)
- Association pour la Protection des Milieux Naturels de l'Est (APMNEST)
- Parc national de La Réunion
- Société d'Étude Ornithologique de La Réunion (SEOR)



Réservations : 0262 97 59 59



À PRÉCISER LORS DE
LA RÉSERVATION.



Saint-André

Forêt de Dioré

Soyons nature !

© ALLON PREN' DIORÉ EN MAIN

Avec Sylvaine et Stéphane – Les 24 et 26 mai

Située dans les hauts de Saint-André, l'Espace Naturel Sensible de Dioré offre une biodiversité exceptionnelle au milieu d'une luxuriante végétation de moyenne altitude. Le Bois de perroquet, le Bois de papaye et le Foulsapate marron font le charme de cette forêt de Bois de couleurs. Le panorama sur la rivière du Mât, le cirque de Salazie et le Piton des Neiges donne au paysage une touche d'éternité.

L'Association Allons Pren' Dioré En Main vous invite à vous émerveiller de la magie de Dame nature ! Randonnée pédestre, découverte de paysages variés et éco-atelier sont au rendez-vous pour une immersion au cœur d'une biodiversité remarquable.

Rendez-vous à 8h30 sur le parking de la Forêt de Dioré

8h35	Accueil du public
8h50	Collation d'accueil
9h15	Atelier « l'apiculture fête la nature » Découverte des produits de la ruche : cire, venin, miel, gelée royale, propolis, pollen. Dégustation de miel locaux et de pollen Fabrication d'une bougie en cire d'abeille Observation d'une ruchette d'exposition
10h45	Randonnée guidée riche en surprises, en apprentissages et en observations vers le point de vue sur Salazie
13h15	Retour vers la partie basse

Prévoir son pique-nique et de l'eau de manière suffisante.

INFORMATIONS

15 personnes (à partir de 3 ans)

Site non accessible aux PMR

Difficulté : bonne condition physique

Durée moyenne : 2h30 • **Distance :** 4 km aller-retour • **Dénivelé :** 280 m • **Altitude :** 410-836 m

Équipement de randonnée requis + casquette, vêtements chauds et de pluie, crème solaire, eau



Saint-André

Petit Étang

À la découverte d'une zone humide côtière

© EMMANUEL RICHARD

Avec Élodie et Ritchy - Les 24, 25 et 26 mai

Le Petit Étang côtier de Saint-André est un espace naturel recensé comme Zone Naturelle à Intérêt Faunistique et Floristique (ZNIEFF). Milieu humide, très riche et très complexe, le Petit Étang est alimenté par la nappe phréatique et par des petites sources aux débits variables. Sa connexion avec la mer est à l'origine de son peuplement par une biodiversité remarquable.

L'Association Agréée pour la Protection de la Pêche et des Milieux Aquatique de Saint-André, Salazie et Sainte-Suzanne (AAPPMA SA) vous sensibilisera sur la biodiversité et les enjeux de préservation de la zone humide côtière du Petit Étang de Saint-André. Une exposition photos du chantier de restauration écologique sera à découvrir.

Rendez-vous au parking du Parc du Colosse

Matin : 9h - 11h30 • **Après-midi :** 13h - 16h

Découverte des richesses naturelles et piscicoles d'un étang côtier

Atelier éco-responsable de plantation d'espèces végétales patrimoniales de La Réunion sur les berges du Petit Étang

INFORMATIONS

10 personnes (à partir de 8 ans)

Difficulté : moyenne • **Durée moyenne :** 3h • **Distance :** 500 m

Équipement de randonnée requis + casquette, vêtements de pluie, crème solaire, eau

Bras-Panon

Fôret de l'Eden-Libéria

À la découverte de la forêt de l'Eden

© BRUNO BAMBA

Avec Thierry – Les 24 et 27 mai

Située dans les Hauts de Bras-Panon, la forêt de l'Eden-Libéria surprend par son panorama sur les plaines cultivées de canne à sucre et son vaste horizon océanique. De majestueux Grand Natte et Takamaka habitent cette forêt qui accueille Tec-Tec, Z'oiseau la Vierge et le Gecko vert de Bourbon, reptile endémique.

L'Association pour la Protection des Milieux Naturels de l'Est (APMNEST) vous invite au cœur d'une richesse patrimoniale unique au monde.

Rendez-vous à 9h sur le parking au bout du chemin en galet

9h - 12h30 Visite guidée d'une forêt exceptionnelle en cœur de Parc national

Identification des espèces endémiques et indigènes

Découverte de la floraison des orchidées, des bienfaits des espèces ligneuses médicinales

Découverte d'un jardin de thé, vestige de l'ancien temps

INFORMATIONS

25 personnes (PPH, à partir de 6 ans)

Difficulté : facile • **Durée moyenne :** 2h aller-retour • **Distance :** 2,1 km aller-retour • **Dénivelé :** 100 m • **Altitude :** 750 m

Équipement de randonnée requis + casquette, vêtements de pluie, crème solaire, eau

Bras-Panon

Forêt de Bras Valentin

À la rencontre du Papangue

© JAIME MARTINEZ

Avec François-Xavier - Le 26 mai

Les mi-pentes de Bras Panon sont connues pour abriter plusieurs couples de Papangue, suivis par les équipes de la SEOR depuis une décennie. Le Bras Valentin permet de découvrir cette région mêlant agroforesterie, anciens défrichés et forêt indigène. C'est dans cette mosaïque d'habitats que le Papangue trouve de quoi se nourrir et nicher.

En compagnie de Yohan et de François-Xavier, venez observer cet oiseau emblématique de La Réunion. Vous apprendrez à mieux connaître cette espèce, ses caractéristiques, son comportement et sa reproduction. Nous vous ferons découvrir les menaces qui pèsent aujourd'hui sur le Papangue ainsi que les actions engagées pour sécuriser sa population.

Rendez-vous à 8h à Bras-Panon, sortie de la 4 voies à Paniandy

8h - 14h

Une première halte de 45 min sera faite au niveau du point de rendez-vous pour redonner les éléments essentiels sur le Papangue et réaliser une lecture de paysage.

Après un rapide trajet en voiture jusqu'au début de la piste, nous randonnerons sur la piste du Bras Valentin durant 2 heures de marche afin d'atteindre un point de vue permettant d'observer les papangues du secteur à l'aide de jumelles et d'une longue-vue. Ce sera également le moment de faire la pause pique-nique, avant de redescendre en tout début d'après-midi.

Prévoir son pique-nique et de l'eau de manière suffisante.

INFORMATIONS

15 personnes (à partir de 12 ans)

Difficulté : moyenne, accessible aux bons marcheurs, en bonne condition physique • **Durée moyenne** : 5 à 6h •

Distance : 6 km aller-retour • **Dénivelé** : 200 m • **Altitude** : 280 m

Équipement de randonnée requis + casquette, vêtements de pluie, crème solaire, anti-moustique, prenez vos jumelles si vous en avez.

Saint-Benoît

Forêt de Sainte-Marguerite

Les arbres et leurs hôtes

© DR

Avec Thierry – Les 26 et 28 mai

Dans la forêt de Sainte-Marguerite, la nature a préservé les plus grandes richesses naturelles de l'île. C'est aussi l'une des rares forêts de Pandanus Montanus, dont l'espèce est unique au monde ! Les orchidées, le Bois d'osto, le Bois de pomme feront aussi le bonheur des curieux.

Thierry vous fera découvrir la biodiversité remarquable d'une forêt inscrite au Patrimoine Mondial de l'UNESCO.

Rendez-vous à 9h au parking de la Forêt Sainte-Marguerite

9h - 11h30

Visite guidée au cœur d'une forêt riche d'espèces endémiques uniques au monde

Observation des espèces faunistiques et floristiques remarquables

Identification des graines et des fleurs, visite de la pépinière

Déjeuner en table d'hôte sur réservation

25€/adulte • 15€/enfant de moins de 10 ans • Gratuit pour les enfants de moins de 6 ans.

Acompte demandé le jour de la visite à 9h

Renseignements au 0692 67 23 50

INFORMATIONS

25 personnes (PPH, à partir de 6 ans)

Difficulté : moyenne • **Durée moyenne :** 2h • **Distance :** 1 km • **Dénivelé :** 150 m • **Altitude :** 550 m

Équipement de randonnée requis + casquette, vêtements chauds et de pluie, crème solaire, eau

Plaines des Palmistes

Col de Bellevue

Chantier participatif de lutte contre les espèces exotiques envahissantes



Avec Gildas – Le 26 mai

Situé à environ 1 600 m d'altitude, le Col de Bellevue est situé dans une zone de forêt tropicale humide de montagne présentant une biodiversité importante. Ces forêts, appelées forêts de nuages, sont des zones marquées par une forte humidité, ainsi qu'une abondance de mousses, de fougères et orchidées épiphytes. Le site du col de Bellevue, faisant partie du dernier corridor écologique de forêt humide de montagne reliant le massif du Piton des Neiges et le massif du Piton de la Fournaise, est une zone à fort enjeu écologique. Les Espèces Exotiques Envahissantes (EEE) sont une menace au développement de la forêt et des espèces indigènes et endémiques la peuplant.

Le Parc national de La Réunion vous propose de venir, à la fois découvrir le site du Col de Bellevue, sa faune et sa flore et également de participer activement à sa protection lors d'un chantier participatif de lutte contre les Espèces Exotiques Envahissantes (EEE) le menaçant.

Rendez-vous à 8h30 au parking du Col de Bellevue

- 8h30 – 9h30 Présentation du Parc national de La Réunion et ses missions
Lecture de paysage depuis le point de vue du Col de Bellevue
- 9h30 – 12h30 Chantier participatif de lutte contre les EEE

Prévoir son repas pour un pique-nique convivial après le chantier.

Les milieux naturels Réunionnais sont sensibles aux invasions biologiques.

Merci de nettoyer au préalable, chaussures, vêtements et outils afin de limiter au maximum l'apport de graines de plantes envahissantes en provenance d'autres zones de l'île.

INFORMATIONS

12 personnes (adultes)

Difficulté : moyenne •

Altitude : 1 600 m

Équipement de randonnée requis +
casquette, vêtements de pluie, crème solaire,
eau

Les outils nécessaires au chantier seront fournis.

Plaine des Palmistes

La Pandanaie

Les trésors de la Plaine des Palmistes

© LAURENCE PEYRE - PARC NATIONAL DE LA RÉUNION

Avec Rodolphe – Le 25 mai

La Pandanaie est une formation végétale unique en son genre. C'est le domaine privilégié du Pimpin des Hauts (Pandanus Montanus, endémique de La Réunion), mais aussi des libellules, du Lézard vert des hauts et des orchidées épiphytes. La Pandanaie de la Plaine des Palmistes est un petit territoire situé en limite de la commune de Saint-Benoit. Encore trop peu connu et apprécié, c'est pourtant un lieu privilégié d'observation et d'étude de la diversité des milieux et des espèces.

Le Parc national vous propose de venir découvrir la riche biodiversité de la Pandanaie de la Plaine des Palmistes lors d'une promenade ponctuée d'observations botaniques et faunistiques.

Rendez-vous à l'aire de repos de la Pyramide

8h30 - 9h30 Présentation du Parc national de La Réunion et ses missions

Lecture de paysage depuis la Pyramide et présentation générale du site : géologie, hydrologie, histoire humaine...

9h30 - 11h30 Visite guidée et observation de la faune et flore de la Pandanaie

Les milieux naturels Réunionnais sont sensibles aux invasions biologiques. Merci de nettoyer au préalable, chaussures, vêtements et outils afin de limiter au maximum l'apport de graines de plantes envahissantes en provenance d'autres zones de l'île.

INFORMATIONS

15 personnes (à partir de 12 ans)

Difficulté : moyenne • **Durée** moyenne : 2h • **Distance :** 2 km • **Dénivelé :** 50 m • **Altitude :** 850 m

Équipement de randonnée requis + casquette, vêtements chauds et de pluie, crème solaire, eau



SUD

AVEC LA PARTICIPATION DE :

- Fédération Départementale de Pêche et de Protection du Milieu Aquatique de La Réunion
- SPL EDDEN (SPL Écologie et Développement Durable des Espaces Naturels)
- Office Municipal de Développement Agricole et Rural (OMDAR)
- Association Le Capitaine Dimitile
- Association Îlet des Chicots
- Association Îlet des Salazes
- Parc national de La Réunion
- ONF

Saint-Philippe

Forêt de Mare Longue

Sain-Joseph

Cap Blanc, Haut de la Rivière Langevin

Saint-Pierre

Forêt des Hauts de Mont-Vert
Piton Mont-Vert

Le Tampon

Forêt de Sainte-Thérèse
Forêt de Notre Dame de la Paix
Domaine Archambeaud

Cilaos

Îlet Chicot
Îlet des Trois Salazes
Forêt de La Roche Merveilleuse

Entre-Deux

Dimitile, Camp Marron

Les Aviron

Réserve Biologique de Grande Terre



Réservations : 0262 97 59 59



À PRÉCISER LORS DE
LA RÉSERVATION.



Saint-Philippe

Forêt de Mare Longue

Balade découverte

© PARC NATIONAL DE LA RÉUNION

Avec Frantz et Frédéric – Le 26 mai

La forêt de Mare-Longue se situe entre 150 et 700 mètres d'altitude sur les basses pentes du massif du Piton de la Fournaise. Implantée sur une coulée volcanique relativement récente (entre 300 et 400 ans), elle abrite l'un des ultimes vestiges de la forêt tropicale humide de basse altitude des Mascareignes, appelée forêt de « bois de couleurs des Bas ». Cette formation végétale couvrait autrefois toute la région au vent de 0 à 800 mètres d'altitude mais ne subsiste aujourd'hui qu'en de rares endroits de l'île.

Accompagnés des agents du Parc national de La Réunion, découvrez les trésors de la forêt de Mare-Longue, son originalité et les enjeux de préservation de ce patrimoine.

Rendez-vous à 9h30 au sentier botanique de Mare Longue (covoiturage recommandé)

9h30 - 11h30

Découverte de la forêt humide de basse altitude et de ses particularités : richesses de notre biodiversité et enjeux de conservation du patrimoine réunionnais

Présentation du projet Renfobiodiv : restauration du milieu

INFORMATIONS

20 personnes (à partir de 8 ans)

Difficulté : moyenne, bonne condition physique • **Durée moyenne** : 1h30 • **Distance** : 850 m • **Altitude** : 212 m

Équipement de randonnée requis + casquette, vêtements chauds et de pluie, crème solaire, eau

Saint-Joseph

Cap Blanc, Hauts de la Rivière Langevin

À la découverte de notre belle nature

© BRUNO BAMBA

Avec Damien – Les 24, 26, 27 mai

Situé dans les Hauts de la rivière Langevin, Cap Blanc offre un caractère exceptionnel de biodiversité et de paysages captivants. Au milieu des plantes indigènes, les hôtes des sous-bois vous livreront leur secret. Vous apercevrez au détour des sentiers, des oiseaux forestiers et insectes endémiques. Vous serez surpris par la mosaïque de patrimoine, naturel et culturel.

Damien de l'Association Agréée de Pêche et de Protection du milieu aquatique des Rivières du Sud vous invite à découvrir le site de Cap Blanc. Cette balade vous enchantera par sa diversité paysagère et sa richesse naturelle, partagées avec passion sur les rives d'une des plus belles rivières de l'île.

Rendez-vous à 8h30 à la balance sucrière de Langevin

Départ vers le sentier de Cap Blanc à Grand Galet (possibilité de covoiturage)

9h - 14h30

Randonnée guidée avec observation de la faune et de la flore

Découverte des paysages : sous-bois, parcelles agricoles, formations géologiques, rivière, cascade, vestiges de l'ancienne occupation humaine

INFORMATIONS

10 personnes (à partir de 7 ans)

Difficulté : moyenne, bonne condition physique (terrain accidenté et dénivelés importants)

Durée moyenne : 2h à 3h • **Distance :** 5 km • **Dénivelé :** 350 m • **Altitude :** 700 m

Équipement de randonnée requis + casquette, vêtements de pluie, eau

Prévoir le sandwich sorti du sac

Saint-Pierre

Forêt des Hauts de Mont-Vert

Découvrir la forêt à cheval



©NICOLAS VITRY (SPL EDDEN)

Avec Julien et Rosa – Le 24 mai

Située entre 1 300 et 1 730 mètres d'altitude, la Forêt des Hauts de Mont-Vert rayonne dans le monde par son inscription au Patrimoine mondial de l'UNESCO. Elle embrasse aussi le cœur du Parc national de La Réunion. Sa forêt primaire de Bois de couleurs des Hauts longe la vertigineuse rivière des Remparts et confère au site toute sa singularité.

Quoi de plus immersif que de se balader à cheval en forêt ? Les fleurs de Mahot et les fougères arborescentes n'auront jamais été aussi proches. Peut-être que vous découvrirez un Oiseau vert dans un Bois de fleurs jaunes ou un Merle péi entre deux Mapous. Grâce au cheval, votre expérience de la nature sera augmentée. La balade sera suivie d'une action hautement symbolique et utile pour la biodiversité : vous planterez des arbres endémiques pour aider la forêt à se régénérer !

Rendez-vous à 8h30 a l'entrée du site au panneau « Forêt des Hauts de Mont-Vert »

Balade à cheval

8h45 - 10h30
13h15 - 15h00

10h45 - 12h15
15h15 - 16h30

Balade en calèche

8h45 - 10h30
13h15 - 15h00

10h45 - 12h15
15h15 - 16h30

Plantation d'espèces endémiques (réservée aux cavaliers).

ATTENTION :

Visite pouvant être annulée ou écourtée selon les conditions de terrain (pluie, boue, endommagement du sentier...)

Très peu de réseau téléphonique sur site (bien se renseigner sur l'itinéraire avant le jour J).

INFORMATIONS

Cheval : 6 personnes (à partir de 12 ans, poids inférieur à 95 kg, taille supérieure à 1,50m)

Calèche : 6 personnes (priorité aux personnes à mobilité réduite et aux enfants)

Difficulté : facile • **Durée moyenne :** 1h30 • **Distance :** 3 km • **Dénivelé :** 200 m • **Altitude :** 1 300 m

Équipement de randonnée requis + vêtements chauds et de pluie, chaussures fermées/montantes

Saint-Pierre

Piton Mont-Vert

**Randonnée naturaliste au centre d'un cratère,
mi oublié pas plante in pié d'bwa endémique**

© BRUNO BAMBA

Avec Patrick, Julien et Thierry – Le 24 mai

Situé dans les hauts de Saint-Pierre à 500 mètres d'altitude, le Piton Mont-Vert est un ancien cratère volcanique à la forme d'un croissant de lune. L'aspect boisé du cône au milieu de champs de canne à sucre est un paysage remarquable. C'est un ilot préservé d'espèces endémiques : Bois dur, Bois de Judas, Omphalotropis rubens..

L'OMDAR vous invite à découvrir une biodiversité remarquable au centre d'un cratère volcanique. Au programme : visite guidée, randonnée naturaliste, ateliers bien-être et plantation de piés d'bwas endémiques.

Rendez-vous au Piton Mont-Vert

9h - 15h	Visites guidées du Piton Ateliers bien-être, soins énergétiques (association APM) Randonnées naturalistes avec un guide Plantation de piés d'bwas endémiques
9h - 10h30	Contes avec Murielle Hoareau

Repas sur réservation (à partir de 7 €)
Ramenez vos couverts, eau potable (démarche écoresponsable)

INFORMATIONS

50 personnes (à partir de 8 ans, PPH, PMR)

Difficulté : facile • **Durée moyenne** : 1h • **Distance** : 1 km • **Dénivelé** : 100 m • **Altitude** : 600 m

Équipement de randonnée requis + vêtements chauds et de pluie, crème solaire, eau

Saint-Pierre

Piton Mont-Vert

Une nuitée créole au centre d'un cratère

© PATRICK MÉTRO

Avec Patrick, Thierry – Les 27 et 28 mai • NUITÉE

Situé dans les hauts de Saint-Pierre à 500 mètres d'altitude, le Piton Mont-Vert est un ancien cratère volcanique à la forme d'un croissant de lune. L'aspect boisé du cône au milieu de champs de canne à sucre est un paysage remarquable. C'est un îlot préservé d'espèces endémiques : Bois dur, Bois de Judas, Omphalotropis rubens.

L'OMDAR vous invite à découvrir une biodiversité remarquable au centre d'un cratère volcanique. Au programme : Bivouac, nuit contée, rythmes créoles, riz chofé, ateliers bien-être, visites guidées et naturaliste, plantation de piés d'bwes endémiques.

Rendez-vous à 10h30 au Piton Mont-Vert

Samedi - Nuitée

10h30	Installation des bivouacs
14h30 - 16h30	Visites guidées du Piton Ateliers bien-être et soins énergétiques Plantation de piés d'bwes endémiques
18h30 - 22h30	Contes, musiques créoles

Dimanche

7h	Riz chofé - réveil au Qi-gong
----	-------------------------------

Repas sur réservation (à partir de 7 €)
Ramenez vos couverts et de l'eau potable.

INFORMATIONS

90 personnes (à partir de 8 ans)

Difficulté : facile • Durée moyenne de la randonnée : 1h • Distance : 1 km • Dénivelé : 100 m • Altitude : 600 m

Équipement de randonnée requis + tente et sac de couchage pour le bivouac, vêtements chauds et de pluie, crème solaire, eau potable en quantité suffisante

Le Tampon

Forêt de Sainte-Thérèse

Découverte d'une forêt d'exception

©NICOLAS VITRY (SPL EDDEN)

Avec Julia et Rosa - Le 25 mai

La Forêt de Sainte-Thérèse est un espace naturel rare protégé au titre des Espaces Naturels Sensibles depuis 2006. Situé dans les Hauts du Sud, le massif constitue une relique de ce qui pouvait exister entre la Plaine-des-Cafres et le Tampon. Dans cette forêt privée s'entremêlent une histoire familiale riche et un patrimoine naturel d'exception !

La Forêt de Sainte-Thérèse est de celle qui rend votre expérience unique : des arbres géants se dévoileront au détour d'un sentier qui n'en est pas. Peut-être que vous aurez la chance d'observer un rare Gecko de Bourbon, une espèce en voie d'extinction.

Rendez-vous à 8h sur le parking du Domaine Archambeaud

8h30 - 15h

Départ en minibus pour découvrir la biodiversité de la forêt de Sainte-Thérèse

Découverte de la flore de la forêt de moyenne altitude

Observations naturalistes

Découverte de l'histoire humaine liée à cette forêt privée

Retour en minibus au Domaine Archambeaud

INFORMATIONS

15 personnes (à partir de 10 ans)

Difficulté : moyenne • **Durée** moyenne : 4h • **Distance** : 7 km • **Dénivelé** : 200 m • **Altitude** : 1 000 m

Équipement de randonnée requis + casquette, vêtements de pluie, crème solaire, eau

Le Tampon

Forêt de Notre Dame de la Paix

Une fenêtre ouverte sur une histoire singulière

© LORENZO SAINT-SAUVEUR

Avec Maxime – Le 26 mai

Située à 1700 mètres d'altitude dans les hauts du Tampon, la Forêt de Notre-Dame de la Paix est une forêt de Bois de couleurs des Hauts exceptionnelle sauvée du défrichement par le Département dans les années 1970. Classée réserve naturelle dans les années 1980, elle est aujourd'hui partie intégrante du cœur du Parc national de La Réunion et du Patrimoine mondial de l'UNESCO. Un point de vue vous permettra de réaliser à quel point elle est singulière.

Monter à la Forêt de Notre-Dame de la Paix, c'est saisir la fraîcheur des Hauts et s'immerger dans un paysage puissant avec des remparts vertigineux. C'est aussi plonger dans un milieu naturel unique au monde où les Mahots et Fougères se mêlent pour donner un caractère mystique à cette « forêt de brouillard ». À travers cette visite, vous comprendrez pourquoi notre île est classée au Patrimoine mondial de l'UNESCO.

Rendez-vous à 9h sur le parking de la Forêt de Notre-Dame-De-La-Paix

9h30 - 12h

Parcours découverte des phénomènes naturels qui ont façonné le paysage unique de Notre Dame de la Paix.

Description des plantes endémiques le long du sentier

Focus sur les menaces qui pèsent sur la forêt

Visite pouvant être annulée ou écourtée selon les conditions de terrain (pluie, boue, endommagement du sentier...).

INFORMATIONS

8 personnes (à partir de 10 ans)

Difficulté : facile • **Durée moyenne** : 2h • **Distance** : 2 km • **Dénivelé** : 100 m • **Altitude** : 1 700 m

Équipement de randonnée requis + Casquette, vêtements de pluie, crème solaire

Le Tampon

Domaine Archambeaud

Découvrir, planter et grimper : le Domaine Archambeaud fête la nature !

©BRUNO BAMBA

Avec Maxime et Julien – Le 28 mai

Le Domaine Archambeaud connu pour son patrimoine historique et naturel, est l'un des premiers ENS acquis par le Département de La Réunion. Sur cet espace naturel sensible s'allient forêt primaire et « case changement d'air », typique du 19^e siècle. Constituée d'une relique de Forêt de Bois de couleurs, ce site en milieu péri-urbain surprend par son originalité.

À travers cette 17^e édition de la Fête de la Nature, nous replongerons dans l'histoire du Domaine et comprendrons ses différentes mutations : de la « case changement d'air » et son royaume d'espèces exotiques à une « forêt protégée » avec ses plantes endémiques. Vous arpenterez et comprendrez la forêt comme un vrai naturaliste, puis planterez des arbres indigènes. Vous pourrez aussi découvrir le site en grim pant à la cime d'arbres centenaires !

Rendez-vous au Domaine Archambeaud

ACTIVITÉ 1 : Grimpe dans les arbres centenaires

9h - 10h	10h - 11h	11h - 12h
13h - 14h	14h - 15h	15h - 16h

ACTIVITÉ 2 : Ateliers pédagogiques et sensoriels dans les arbres

9h - 10h	10h - 11h	11h - 12h
13h - 14h	14h - 15h	15h - 16h

ACTIVITÉ 3 : Découverte du site et plantation d'espèces endémiques et indigènes

9h30 - 11h30	13h30 - 15h30
--------------	---------------

INFORMATIONS

6 personnes par activité
(à partir de 8 ans)

Difficulté : facile • **Durée**
moyenne de la randonnée : 2 h

Distance : 1 km • **Dénivelé** : 30 m • **Altitude** :
1 000 m

Équipement de randonnée requis + Casquette,
vêtements de pluie, crème solaire, eau

Cilaos

Îlet Chicot

Prévention naturelle

© PATRICK MÉTRO (OMDAR)

Avec Pascal – Les 24 et 25 mai

L'Îlet Chicot est un espace naturel sensible situé à 1 200 mètres d'altitude sur la route de l'Îlet à Cordes à Cilaos. Il accueille en sa partie haute un itinéraire botanique où se mêlent plantes endémiques et médicinales, oiseaux remarquables et un jardin naturel organisé. Les paillotes au charme d'autrefois en vétiver et la tonnelle annexée à la cuisine au feu de bois sont autant d'empreintes d'une vie lointan.

Pascal vous invite à participer à plusieurs ateliers pour préserver la biodiversité exceptionnelle de cet îlet.

Rendez-vous à 9h30 sur l'Îlet Chicot

Tisane de bienvenue et présentation de l'Îlet Chicot

10h - 12h30

Lutte contre les plantes envahissantes

Atelier de permaculture et découverte de l'impact de la couverture végétale sur la biodiversité et le sol

Plantation de petits pois

Atelier de bouturage

13h - 15h30

Déjeuner « créole au feu de bois » sur réservation

Déjeuner : Tarif : 20€/adulte • 10 €/enfant de 3 à 12 ans • Gratuit pour les moins de 3 ans

INFORMATIONS

12 personnes (à partir de 3 ans)

Difficulté : facile • **Durée moyenne :** 10 minutes pour la montée jusqu'à l'îlet
• **Dénivelé :** 50 m • **Altitude :** 1 200 m

Équipement de randonnée requis + casquette, vêtements de pluie, crème solaire

Cilaos

Îlet des Trois Salazes

Découverte d'un îlet remarquable

© BRUNO BAMBA

Avec Nathalie – Les 26, 27 et 28 mai

Classé en Espace Naturel Sensible et situé en cœur de parc habité dans le cirque de Cilaos, l'Îlet des Trois Salazes culmine à 1 550 mètres d'altitude. D'une superficie de 8 hectares, cet îlet est un écrin de verdure dont le caractère pittoresque des lieux et la mosaïque de paysages vous inviteront au voyage. Entre le minéral et le végétal, vous vous laisserez guider avec sérénité !

Nathalie vous invite à venir découvrir l'îlet qui surprend par la multitude de plantes médicinales, d'arbres fruitiers et d'arbres majestueux. Vrai sanctuaire pour la faune et la flore, l'Îlet des Trois Salazes est également un lieu de ressource pour les Humains.

Rendez-vous à 10h sur l'Îlet des Trois Salazes

10h30 - 12h30 Visite d'un îlet authentique et préservé

Flâner à travers un jardin bucolique

Une tisane de bienvenue sera offerte.

INFORMATIONS

8 personnes (à partir de 8 ans)

Difficulté : moyenne, bonne condition physique pour la montée

Durée moyenne : 1h pour la montée jusqu'à l'Îlet + 1h pour la découverte de l'îlet • **Distance** : 3 km • **Dénivelé** : 300 m • **Altitude** : 1 550 m

Équipement de randonnée requis + vêtements chauds et de pluie

Cilaos

La Roche Merveilleuse

À la découverte de la Forêt de la Roche Merveilleuse et de sa biodiversité



Avec Alexandre et Bruno – Le 26 mai

La forêt de la Roche Merveilleuse est une forêt régulièrement côtoyée par les habitants de Cilaos pour ses aires d'accueil à proximité, ses sentiers pédestres, sportifs et botaniques, mais aussi par les touristes de passage sur l'île. Le belvédère de la Roche Merveilleuse offre une vue plongeante et unique sur la ville de Cilaos et plus largement sur la partie sud du Cirque. Il est intéressant de pouvoir parcourir ce sentier botanique afin d'apprécier ses richesses, mais aussi d'observer ses fragilités.

Alexandre et Bruno de l'ONF vous invitent à découvrir les richesses de la biodiversité de la Roche Merveilleuse et vous sensibilisera sur l'importance de préserver les forêts réunionnaises.

Rendez-vous à 9h30 au parking du Belvédère de La Roche Merveilleuse

9h30 - 11h30 Visite du sentier botanique et découverte de sa biodiversité

INFORMATIONS

15 personnes (à partir de 5 ans)

Durée moyenne : 2h

Distance : 800 m • Dénivelé : environ 40 m • Altitude : 1 420 m

Équipement de randonnée requis + casquette, vêtements chauds et de pluie, crème solaire, eau

Entre-Deux

Dimitile, Camp Marron

Nuitée au sommet du Dimitile,
allon protèz not patrimoine par not kiltir

Avec Sully – Les 27 et 28 mai • NUITÉE 

Le site de Dimitile doit son nom à un esclave marron qui trouva refuge sur le site vers 1730. Entre 600 et 2 200 mètres d'altitude, ce site se caractérise par un étagement botanique remarquable dont une végétation des zones semi-sèches, habitat le plus rare de La Réunion. Il abrite une forêt de moyenne altitude avec ses Bois maigre et Mahot ainsi qu'une forêt d'altitude de Branles et de Tamarin des Hauts.

Les membres et les partenaires de l'association Capitaine le Dimitile vous sensibiliseront sur l'influence de la nature dans un milieu de haute altitude et vous découvrirez la biodiversité remarquable du Dimitile.

Rendez-vous à 8h à l'Office du Tourisme de l'Entre-Deux

Samedi - Nuitée

- | | |
|-----|--|
| 9h | Randonnée par le sentier Bœuf/La Chapelle |
| | Prise en charge du matériel de bivouac par l'association |
| 12h | Casse-croûte |
| | Installation du bivouac |

- 14h Découverte des différentes plantes endémiques, indigènes et exotiques au Dimitile
- 19h Repas et ambiance créole

Dimanche

- 7h Petit déjeuner et retour vers l'Entre-Deux

Réservez votre carry et votre petit déjeuner

Tarif : 35€/adulte • 20€/enfant de moins de 12 ans •

Gratuit pour les enfants moins de 5 ans

Ramener vos couverts.

Paiement par chèque à l'ordre de l'association le Capitaine Dimitile, à transmettre par courrier postal au 12, rue Nativel 97414 Entre-Deux.

INFORMATIONS

30 personnes (à partir de 8 ans)

Difficulté : bonne condition physique • **Durée moyenne** : 2h à l'aller et 1h30 au retour

Distance : 10 km aller-retour • **Dénivelé** : 700 m • **Altitude** : 1 800 m

Équipement de randonnée requis + casquette, coupe-vent, vêtements de pluie, crème solaire, **tente** et **sac de couchage**

Les Aviron, Tévelave

Sentier de Grande Terre

Réserve biologique de Grande Terre

© ONF

Avec Leo Roussel – Le 24 mai

La réserve biologique de Grande Terre abrite l'une des dernières reliques de forêts naturelles de Tamarins et de Bois de couleur des Hauts : Tans rouges, Fanjans, Catafayes blancs... La présence du Tan rouge, espèce endémique de La Réunion et de Maurice dont le tronc atteint un mètre de diamètre, participe à la richesse botanique de cette réserve. Cette réserve recèle des habitats exceptionnels d'insectes, tels que le Rhinocéros de Bourbon, un scarabée emblématique, mais aussi d'oiseaux, merles, tec-tec, oiseaux la Vierge et Papangues.

Immersion avec Léo Roussel de l'ONF, dans la réserve biologique de Grande Terre, où nous allons nous concentrer sur la botanique et l'identification des essences de cette forêt de Bois de couleurs.

Rendez-vous à 9h30 au Sentier de Grande Terre

9h30 - 11h30 Découverte de la botanique, de la forêt naturelle de Bois de couleurs

Reconnaissance des essences

INFORMATIONS

15 personnes (à partir de 10 ans)

Difficulté : moyenne, accessible aux bons marcheurs en bonne condition physique • **Durée moyenne :** 2h • **Distance :** 850 m • **Dénivelé :** 203 m • **Altitude :** 1 460 m

Équipement de randonnée requis + casquette, vêtements chauds et de pluie, crème solaire, eau

Pensez à apporter de l'eau et votre sandwich



OUEST

Saint-Leu

Les Salines de la Pointe au Sel
Mascarin Jardin Botanique de
La Réunion

Saint-Paul

Forêt de Sans-Souci
Réserve Naturelle Nationale
Marine
Réserve Naturelle Nationale de
l'Étang Saint-Paul
Belvédère du Maïdo

La Possession

Chemin des Anglais, La Grande
Chaloupe

AVEC LA PARTICIPATION DE :

- SPL EDDEN (SPL Écologie et Développement Durable des Espaces Naturels)
- Réserve Naturelle Nationale de l'Étang Saint-Paul
- Réserve Naturelle Nationale Marine de La Réunion
- Musée du sel
- Mascarin Jardin Botanique de La Réunion
- Apicultrice Dorothée Ninotta
- CBNM
- Parc national de La Réunion



Réservations : 0262 97 59 59



À PRÉCISER LORS DE
LA RÉSERVATION.



Saint-Leu

Les Salines de la Pointe au Sel

« Konet Po Rokonet » les plantes



Avec Charles St-Omer, Tiana et Jean-Luc – Le 24 mai

La Pointe au sel est un cap basaltique façonné par la dernière éruption du Piton des Roches Tendres. Appelé « Pointe de Bretagne » par les premiers colons au 18^{ème} siècle, ce site a toujours été lié au sel. Les habitants de Saint-Leu en récoltaient dans les anfractuosités des roches mais également dans les « z'emponnes » des feuilles de palmier.

Le musée du Sel vous invite à un atelier sur la connaissance et l'utilisation des plantes médicinales de La Réunion.

Rendez-vous au Musée du sel

Le matin 9h30 - 10h30 10h40 - 11h30

L'après-midi 13h30 - 14h30 14h40 - 15h30

Les plantes médicinales de La Réunion avec Charles St-Omer :

- Histoire de la tisane à La Réunion
- Plantes médicinales et prévention
- Méthodologie d'intervention
- Pour une bonne utilisation des plantes médicinales
- Les différentes préparations
- La flore réunionnaise
- Dégustation d'une tisane de confort

INFORMATIONS

12 personnes (à partir de 8 ans)

Difficulté : facile

Équipement de randonnées requis +
chaussures de marche, chapeau, crème solaire.

Saint-Leu

Les Salines de la Pointe au Sel

Visites guidées des Salines et de l'exposition

© BRUNO BAMBA

Avec Tiana et Jean-Luc – Les 24, 25 et 26 mai

La Pointe au sel est un cap basaltique façonné par la dernière éruption du Piton des Roches Tendres. Appelé « Pointe de Bretagne » par les premiers colons au 18^{ème} siècle, ce site a toujours été lié au sel. Les habitants de Saint-Leu en récoltaient dans les anfractuosités des roches mais également dans les « z'emponnes » des feuilles de palmier.

Le musée du Sel vous invite à découvrir les Salines de la Pointe au Sel, puis vous visiterez l'exposition permanente « Sel, Sira, Shingo » qui vous plongera dans les salines des autres îles de l'Océan Indien. Le rôle des hommes et des femmes dans cette activité multiséculaire, la mise en scène où les objets traditionnels se retrouvent magnifiés par le langage scénographique du XXI^e siècle vous émerveilleront.

Rendez-vous au Musée du sel

9h30 – 11h00

Visite guidée des Salines de la Pointe au Sel : découverte de l'ENS, sa végétation, et le fonctionnement des salines

Puis visite guidée de l'exposition à l'intérieur du Musée du sel

INFORMATIONS

30 personnes (à partir de 7 ans, PPH)

Difficulté : facile

Équipement de randonnées requis + chaussures de marche, chapeau, crème solaire.

Saint-Leu

Les Salines de la Pointe au Sel Musée du Sel

Terrarium, Sculpture Végétale

© BRUNO BAMBA

Avec Tiana et Jean-Luc – Les 25 et 26 mai

La Pointe au sel est un cap basaltique façonné par la dernière éruption du Piton des Roches Tendres. Appelé « Pointe de Bretagne » par les premiers colons au 18^{ème} siècle, ce site a toujours été lié au sel. Les habitants de Saint-Leu en récoltaient dans les anfractuosités des roches mais également dans les « z'emponnes » des feuilles de palmier.

Les participants mettront en scène un jardin migrateur, avec des plantes succulentes dans un bocal en verre, fermé ou ouvert. Les terrariums proposés reproduisent les conditions climatiques d'une zone aride ou désertique.

Rendez-vous au musée du sel

2 créneaux d'animations : 9h30 – 10h15
10h30 – 11h15

Sculpture végétale réalisée avec Sable pour aquarium, Terreau pour succulentes, des Galets, le tout dans un bocal en verre.

INFORMATIONS

12 personnes par créneau
(dès 6 ans, accompagnés)

Difficulté : facile

Durée moyenne : 1h

Équipement de randonnées requis +
chaussures de marche, chapeau, crème solaire.

Saint-Leu

Mascarin Jardin Botanique de La Réunion

Visite guidée et lecture du paysage

Avec Mathieu et Laëtitia – Les 25 et 26 mai

Situé dans les hauts de Saint-Leu aux Colimaçons, Mascarin Jardin Botanique de La Réunion est une vitrine incontournable de plantes endémiques uniques au monde, avec plus de 4 000 espèces cultivées sur 8 hectares. Ce jardin labellisé « Jardin Remarquable » offre huit collections végétales qui retracent les dimensions scientifiques et culturelles de La Réunion : plantes indigènes, plantes « lontan », caféiers, verger créole, orchidées et fougères... On peut également y admirer une demeure créole ayant appartenu au marquis Antoine Sosthène d'Armand de Châteauvieux.

À travers nos collections Réunion et Plantes lontan, venez découvrir le changement du paysage de l'Ouest depuis l'arrivée de l'Homme jusqu'à nos jours. Puis, pour contribuer au Plan 1 million d'Arbres pour La Réunion, vous pourrez planter une espèce indigène ou endémique à Mascarin, Jardin Botanique de La Réunion.

Rendez-vous à 10h à Mascarin, Jardin Botanique de La Réunion

10h - 12h Visite guidée Collections Réunion et Plantes lontan
Plantation d'espèces endémiques et indigènes

Restauration sur place sur réservation au 0262 45 92 59 (sauf le lundi)

INFORMATIONS

15 personnes (à partir de 10 ans)

Difficulté : aucune • Durée moyenne : 2h • Altitude : 500 m

Équipement de randonnée requis + casquette ou chapeau, vêtements de pluie, crème solaire, anti-moustique

Saint-Leu

CBNM et Mascarin, Jardin Botanique de La Réunion

L'envers du décor d'un PNA flore

© BRUNO BAMBA

Avec Arnaud Rhumeur – Les 25 et 26 mai

Situé dans les hauts de Saint-Leu aux Colimaçons, Mascarin Jardin Botanique de La Réunion est une vitrine incontournable de plantes endémiques uniques au monde, avec plus de 4 000 espèces cultivées sur 8 hectares. Ce jardin labellisé « jardin remarquable » offre huit collections végétales qui retracent les dimensions scientifiques et culturelles de La Réunion : plantes indigènes, plantes « lontan », caféiers, verger créole, orchidées et fougères...On peut également y admirer une demeure créole ayant appartenu au marquis Antoine Sosthène d'Armand de Châteaueux.

Le CBNM animera une visite de l'envers du décor d'un Plan National d'Actions (PNA) Flore.

Rendez-vous à Mascarin, Jardin Botanique de La Réunion

9h - 12h

Découverte de la pépinière et de la serre de Mascarin Jardin Botanique de La Réunion

Visite de la collection Réunion

Restauration sur place sur réservation au 0262 45 92 59 (sauf le lundi)

INFORMATIONS

15 personnes (à partir de 12 ans)

Difficulté : aucune • **Durée** moyenne : 3h • **Altitude** : 500 m

Équipement de randonnée requis + casquette ou chapeau, vêtements de pluie, crème solaire, anti-moustique

Saint-Paul

Forêt de Sans-Souci

Randonnée découverte et
plantations d'espèces endémiques

© NICOLAS VITRY (SPL EDDEN)

Avec Rosa et Maxime – Le 27 mai

De la forêt semi-sèche à la forêt de moyenne altitude et de Bois de Couleurs des Hauts, le site de Sans Souci invite à une interprétation de milieux exceptionnels. Situé dans les hauts de Saint-Paul, ce milieu naturel revêt également un intérêt historique et culturel par sa culture et cuite de Géranium. La présence de boucans accentue le caractère pittoresque des lieux. Du fait de ces caractéristiques, le Département de La Réunion s'est montré actif depuis 1996 pour protéger ce site au titre des ENS.

La Forêt de Sans-Souci offre au visiteur une diversité de sensations en le plongeant dans la culture traditionnelle créole. Lors de son ascension, le visiteur découvrira des espèces locales aux noms emplis de poésie. Le Bois de joli cœur n'en est qu'un exemple. Mais il y en a tant d'autres que nous découvrirons ensemble ! Juste avant de redescendre, nous verrons La Réunion lontan, avec ses boucans et ses alambics. Les derniers cyclones auront eu raison de la dernière production de Géranium. Mais consolons-nous en plantant des espèces endémiques !

Rendez-vous à 7h30 au terminus du Chemin des Orangers (lieu-dit boîtes au lettres)

- 8h-15h
- Randonnée découverte de la flore et la faune endémiques le long du sentier
 - Plantation d'espèces endémiques
 - Prévoir votre déjeuner au Boucan de la SPL EDDEN : pique-nique partage
 - Retour vers le terminus par le même sentier

INFORMATIONS

8 personnes (à partir de 10 ans)

Difficulté : moyenne • **Durée** moyenne : 5h • **Distance** : 5.5 km aller-retour • **Dénivelé** : environ 800 m • **Altitude** : 1 045 m

Équipement de randonnée requis + casquette, vêtements de pluie, crème solaire, eau, paire de jumelles

Saint-Paul, Viviers de Savanna

Réserve Naturelle Nationale de l'Étang Saint-Paul

Atelier marmailles, libellules et compagnie

© RÉSERVE NATURELLE NATIONALE DE L'ÉTANG SAINT-PAUL

Avec Muriel – Le 24 mai

Zone humide d'importance internationale reconnue par la convention de Ramsar et plus grande zone humide littorale des Mascareignes, l'Étang Saint-Paul est depuis 2008 une réserve naturelle nationale de 447 hectares. Ce milieu naturel abrite une vie importante insoupçonnée où les Réunionnais viennent profiter du calme et de la beauté des lieux. Elle est aussi le cœur d'un riche patrimoine culturel.

Un écogarde animateur de la Réserve Naturelle Nationale de l'Étang de Saint-Paul, attend les 8-12 ans pour la découverte des libellules et demoiselles qui peuplent notre étang.

Tous les secrets de ces jolies petites bêtes seront expliqués à nos bambins.

Rendez-vous aux Viviers de Savanna

13h15 - 15h15

Découverte du monde des odonates de la Réserve Naturelle Nationale de l'Étang Saint-Paul : libellules et demoiselles

INFORMATIONS

10 personnes (de 8 à 12 ans)

Difficulté : facile • **Durée moyenne** : 1h30 à 2h • **Distance** : 3 km

Équipement de randonnée requis + casquette, vêtements de pluie, crème solaire, eau, jumelles

Saint-Paul, Moulin à eau

Réserve Naturelle Nationale de l'Étang Saint-Paul

La vie aquatique du Moulin à eau - trajet en vélo

© BRUNO BAMBA

Avec Alexandre – Le 25 mai

Zone humide d'importance internationale reconnue par la convention de Ramsar et plus grande zone humide littorale des Mascareignes, l'Étang Saint-Paul est depuis 2008 une réserve naturelle nationale de 447 hectares. Ce milieu naturel abrite une vie importante insoupçonnée où les Réunionnais viennent profiter du calme et de la beauté des lieux. Elle est aussi le cœur d'un riche patrimoine culturel.

Depuis la Maison de la Réserve, partez à la découverte du site de Moulin à eau en vélo. Situé au bord de l'Étang de Saint-Paul, au pied du Tour des Roches, le site du Moulin à eau offre un paysage naturel et culturel d'exception. Abritant une source d'eau saumâtre, ainsi qu'une faune et flore typique de zone humide, le site est aussi un haut lieu de l'histoire de Saint-Paul. Cette visite se focalisera particulièrement sur la faune aquatique du site.

Rendez-vous à 8h30 à la Maison de la Réserve à Savanna Saint-Paul

8h30 - 10h30

Rando-vélo à assistance électrique : aller-retour de la Maison de la Réserve au Moulin à eau et visite du site à pied.

Important - Taille Minimum : 1m55

INFORMATIONS

10 personnes (adultes et enfant d'au moins 15 ans)

Difficulté : moyenne, accessible aux personnes à l'aise sur un vélo (circulation de voitures) et en bonne condition physique • **Durée moyenne :** 2h •

Distance : 6 km aller-retour en vélo • **Dénivelé :** Faible

Équipement de randonnée requis + casquette, vêtements de pluie, crème solaire

Saint-Paul

Réserve Naturelle Nationale de l'Étang Saint-Paul

Découverte du monde fabuleux des abeilles

© DOROTHÉE NINOTTA

Avec Dorothée – Le 25 mai

Situé au cœur de la Réserve Naturelle Nationale de l'Étang de Saint-Paul dans le quartier historique du Tour des Roches, le rucher pédagogique « Autour des ruches » propose des visites guidées et des initiations à l'apiculture pour les particuliers et les scolaires. Fondé en 2019 par Dorothée NINOTTA, apicultrice et éducatrice à l'environnement, ce rucher-école abrite une flore et une faune remarquable à explorer de façon ludique et passionnante !

Partez en immersion dans le monde fabuleux des abeilles ! Dorothée vous propose d'étudier leur organisation sociale, de découvrir les produits de la ruche et de définir des solutions de préservation des abeilles. Vous pourrez participer à une ouverture de ruche en toute sécurité. Une activité enrichissante à ne pas manquer !

Rendez-vous au rucher pédagogique « Autour Des Ruches » - tour des roches

10h-12h / 14h-16h

Petit déjeuner offert

Observation du monde des abeilles

Dégustation des produits de la ruche

Fabrication d'une bougie en cire naturelle

Ouverture de ruche grâce aux équipements adaptés

ATTENTION : pas de parfum

INTERDIT AUX PERSONNES ALLERGIQUES AU VENIN

INFORMATIONS

6 personnes (à partir de 8 ans)

Difficulté : facile • **Durée moyenne :** 2h • **Distance :** 6 km aller-retour en vélo
• **Dénivelé :** Faible

Équipement de randonnée requis + pantalons, chaussures fermées, tee-shirt manches longues, casquettes, vêtement de pluie

Saint-Paul, Submangrove de l'Étang

Réserve Naturelle Nationale de l'Étang Saint-Paul

La forêt de submangrove à pied

© RÉSERVE NATURELLE NATIONALE DE L'ÉTANG SAINT-PAUL

Avec Muriel – Le 26 mai

Zone humide d'importance internationale reconnue par la convention de Ramsar et plus grande zone humide littorale des Mascareignes, l'Étang Saint-Paul est depuis 2008 une réserve naturelle nationale de 447 hectares. Ce milieu naturel abrite une vie importante insoupçonnée où les Réunionnais viennent profiter du calme et de la beauté des lieux. Elle est aussi le cœur d'un riche patrimoine culturel.

Avec notre éco-garde animateur, pendant 2h00 explorez toute la biodiversité d'un site remarquable.

La forêt de submangrove est extrêmement rare à La Réunion. L'aval de l'Étang de Saint-Paul abrite des reliques de cette forêt composée de porchers, movas, bois malgache et toto margot. Au cœur de la forêt, offrez-vous un vrai moment de nature !

Rendez-vous à 8h45 à Submangrove

8h45 - 10h45 Accompagné d'un écocarde animateur, venez découvrir la seule relique de submangrove de l'île à pied

INFORMATIONS

15 personnes (à partir de 8 ans)

Difficulté : moyenne, accessible aux bons marcheurs, en bonne condition physique • **Durée moyenne** : 2h • **Distance** : 3 km aller-retour • **Dénivelé** : faible

Équipement de randonnée requis + casquette, vêtements de pluie, crème solaire, eau, jumelles

Saint-Paul, Submangrove de l'Étang

Réserve Naturelle Nationale de l'Étang Saint-Paul

La forêt de submangrove à pied et en kayak

© RÉSERVE NATURELLE NATIONALE DE L'ÉTANG SAINT-PAUL

Avec Alexandre – Le 27 mai

Zone humide d'importance internationale reconnue par la convention de Ramsar et plus grande zone humide littorale des Mascareignes, l'Étang Saint-Paul est depuis 2008 une réserve naturelle nationale de 447 hectares. Ce milieu naturel abrite une vie importante insoupçonnée où les Réunionnais viennent profiter du calme et de la beauté des lieux. Elle est aussi le cœur d'un riche patrimoine culturel.

Avec notre écogarde animateur, venez découvrir toute la biodiversité d'un site remarquable. La forêt de submangrove est extrêmement rare à La Réunion. L'aval de l'Étang de Saint-Paul abrite des reliques de cette forêt composée de porchers, movas, bois malgache et toto margot. Au cœur de la forêt, offrez-vous un vrai moment de nature !

Rendez-vous à 9h à La Submangrove

9h - 11h

Exploration de la seule relique de submangrove de l'île à pied et en en kayak

INFORMATIONS

15 personnes (à partir de 10 ans)

Difficulté : moyenne, accessible aux bons marcheurs, en bonne condition physique • **Durée moyenne :** 2h • **Distance :** 2 km • **Dénivelé :** faible

Équipement de randonnée requis + casquette, vêtements de pluie, crème solaire, eau

Saint-Paul, Viviers de Savanna

Réserve Naturelle Nationale de l'Étang Saint-Paul

Les viviers, nout' patrimoine

© RÉSERVE NATURELLE NATIONALE DE L'ÉTANG SAINT-PAUL

Avec Muriel – Le 27 mai

Zone humide d'importance internationale reconnue par la convention de Ramsar et plus grande zone humide littorale des Mascareignes, l'Étang Saint-Paul est depuis 2008 une réserve naturelle nationale de 447 hectares. Ce milieu naturel abrite une vie importante insoupçonnée où les Réunionnais viennent profiter du calme et de la beauté des lieux. Elle est aussi le cœur d'un riche patrimoine culturel.

Situés au bord de l'Étang Saint-Paul et construits au cours du XIX^{ème} siècle avec l'élévation du domaine sucrier de Savanna, les viviers sont des repaires pour une faune et une flore d'une grande richesse patrimoniale. Laissez-vous conter les histoires si naturelles et si vivantes de ces zones humides avec les écogardes.

Rendez-vous à 13h30 à la Maison de la Réserve à Savanna

13h30 – 15h00 Visite guidée à pied des zones humides bicentennaires des viviers de Savanna

INFORMATIONS

10 personnes (à partir de 8 ans)

Difficulté : moyenne, accessible aux personnes en bonne condition physique • **Durée moyenne** : 1h30 •

Distance : 2 km • **Dénivelé** : faible

Équipement de randonnée requis + casquette, vêtements de pluie, crème solaire, eau

Saint-Paul, Aval de l'Étang, Submangrove

RAMSAR et Réserve Naturelle Nationale de l'Étang Saint-Paul

Dessine-moi la nature – Atelier marmailles

© RÉSERVE NATURELLE NATIONALE DE L'ÉTANG SAINT-PAUL

Avec Océane – Le 24 et 25 mai

Zone humide d'importance internationale reconnue par la convention de Ramsar et plus grande zone humide littorale des Mascareignes, l'Étang Saint-Paul est depuis 2008 une réserve naturelle nationale de 447 hectares. Ce milieu naturel abrite une vie importante insoupçonnée où les Réunionnais viennent profiter du calme et de la beauté des lieux. Elle est aussi le cœur d'un riche patrimoine culturel.

Initier l'enfant à pratiquer une activité douce en nature, développer sa créativité en s'inspirant d'un environnement proche et l'amener progressivement à adopter des comportements responsables vis-à-vis de celui-ci.

Rendez-vous à La Submangrove

- **Le 24 mai** : 8h30 – 10h30
- **Le 25 mai** : 13h15 – 15h15

Accompagné d'un écogarde animateur, ouvre les yeux et redécouvre le monde qui t'entoure autour d'une activité ludique !

Atelier essentiellement destiné aux enfants.

INFORMATIONS

8 personnes (à partir de 6 ans et/ou adulte(s) accompagnateurs, les parents sont les bienvenus mais l'atelier est essentiellement destiné aux enfants)

Difficulté : facile • **Durée moyenne** : 1h30 à 2h

Équipement de randonnée requis + casquette, vêtements de pluie, crème solaire, eau

Saint-Paul, Viviers de Savanna

RAMSAR et Réserve Naturelle Nationale de l'Étang Saint-Paul

Nos amis les oiseaux

© RÉSERVE NATURELLE NATIONALE DE L'ÉTANG SAINT-PAUL

Avec Alexandre – Le 26 mai

Zone humide d'importance internationale reconnue par la convention de Ramsar et plus grande zone humide littorale des Mascareignes, l'Étang Saint-Paul est depuis 2008 une réserve naturelle nationale de 447 hectares. Ce milieu naturel abrite une vie importante insoupçonnée où les Réunionnais viennent profiter du calme et de la beauté des lieux. Elle est aussi le cœur d'un riche patrimoine culturel.

En compagnie d'un écogarde animateur passionné des oiseaux de l'Étang, les 8-12 ans apprendront dans les moindres détails les secrets des nombreux oiseaux endémiques, indigènes et de passage que l'on peut croiser lors d'une balade au cœur de la plus grande zone humide des Mascareignes. Un moment 100% plumes et de haut vol les attend !

Rendez-vous à 13h30 à la Maison de la Réserve à Savanna Saint-Paul

13h30 - 15h00 Visite ludique pour une première découverte naturaliste autour des oiseaux indigènes

INFORMATIONS

10 personnes (à partir de 8 ans)

Difficulté : facile • **Durée moyenne** : 1h30 • **Dénivelé** : faible • **Distance** : 2 km aller-retour

Équipement de randonnée requis + casquette, vêtements de pluie, crème solaire, eau

Saint-Paul, Aval de l'Étang

RAMSAR et Réserve Naturelle Nationale de l'Étang Saint-Paul

À la découverte des oiseaux de l'Étang Saint-Paul

© RÉSERVE NATURELLE NATIONALE DE L'ÉTANG SAINT-PAUL

Avec Fanny – Les 25 et 27 mai

Zone humide d'importance internationale reconnue par la convention de Ramsar et plus grande zone humide littorale des Mascareignes, l'Étang Saint-Paul est depuis 2008 une réserve naturelle nationale de 447 hectares. Ce milieu naturel abrite une vie importante insoupçonnée où les Réunionnais viennent profiter du calme et de la beauté des lieux. Elle est aussi le cœur d'un riche patrimoine culturel.

En compagnie de la chargée de mission biodiversité, partez à la découverte de l'avifaune de la Réserve Naturelle Nationale de l'Étang Saint-Paul. Cette visite est possible dès l'âge de 8 ans.

Rendez-vous à 8h30 au parking du Ski Nautique Club de Saint-Paul (1, rue de la Croix)

8h30 - 10h30 Identifications des oiseaux indigènes de la zone humide de l'Étang Saint-Paul

Inventaire scientifique

INFORMATIONS

10 personnes (à partir de 8 ans)

Difficulté : facile • **Durée moyenne** : 2h • **Dénivelé** : faible • **Distance** : 2 km aller-retour

Équipement de randonnée requis + casquette, vêtements de pluie, crème solaire, eau, jumelles

Saint-Paul

Réserve Naturelle Nationale Marine

Partir à la découverte de la richesse et de la fragilité du récif corallien de l'Hermitage

© BRUCE CAUVIN (RÉSERVE NATURELLE MARINE)

Avec Pierre et Matthieu – Les 24, 25 et 26 mai

Hotspot de la biodiversité marine avec plus de 3 500 espèces, La Réunion est bordée sur sa côte Ouest par des récifs coralliens formant une protection naturelle contre les assauts de la mer. Créée en 2007, la Réserve Naturelle Nationale Marine s'étend sur 45 kilomètres de côtes et permet la préservation de ces récifs. Considérant l'intérêt départemental de cet écosystème exceptionnel, qui abrite la plus grande biodiversité de l'île, le Conseil départemental décide de contribuer à sa gestion en adhérant au Groupement d'Intérêt Public Réserve Nationale Marine de La Réunion (G.I.P. R.N.M.R.), dont il est l'un des membres fondateurs.

L'animateur de la réserve marine vous présentera non seulement la riche biodiversité du lagon de l'Hermitage mais aussi sa grande fragilité et vulnérabilité lors d'une visite guidée sous-marine en palmes, masque et tuba. Il présentera aussi les actions entreprises par la réserve marine (éducation, surveillance et suivis scientifiques) qui ont permis une meilleure protection de cet écosystème.

Rendez-vous sur la plage de l'Hermitage 50 m au sud du restaurant Go Cap Mechant

Stand de couleur bleu sur le haut de plage de l'Hermitage

Visite guidée pédagogique dans le lagon de l'Hermitage en palmes masque et tuba, accompagné d'un guide expérimenté de la Réserve Naturelle Marine de La Réunion

3 départs pour une visite guidée du sentier sous-marin :

- 9h45 - 11h
- 10h45 - 12h
- 13h15 - 14h30

INFORMATIONS

10 personnes (enfants à partir de 8 ans sachant nager, accompagnés obligatoirement d'un adulte)

Difficulté : savoir nager et utiliser le matériel de palmes, masque et tuba

Équipement OBLIGATOIRE : palmes, masque et tuba (matériels non fournis) • Lycra recommandé et crème solaire (minérale de préférence)

Saint-Paul

Réserve Naturelle Nationale Marine

Protégeons le lagon – Découvrons le lagon en kayak transparent



© LAGON RÉUNION

Avec Nicolas et Sébastien – Les 24, 25, 26, 27 et 28 mai

Hotspot de la biodiversité marine avec plus de 3 500 espèces, La Réunion est bordée sur sa côte Ouest par des récifs coralliens formant une protection naturelle contre les assauts de la mer. Créée en 2007, la Réserve Naturelle Nationale Marine s'étend sur 45 kilomètres de côtes et permet la préservation de ces récifs.

Nicolas et Sébastien vous sensibiliseront à la pratique des activités nautiques respectueuses de la biodiversité des récifs coralliens et vous invitent à observer la richesse des fonds marins du lagon de la Saline les Bains.

Rendez-vous sur la plage de Trou d'Eau à La Saline Les Bains

Découverte du milieu et de la biodiversité du lagon de La Réunion en Kayak transparent

Sensibilisation sur la protection de l'écosystème marin et sur la réglementation dans les zones protégées et ouvertes au public

- **Le matin** 9h-10h 10h-11h 11h-12h
- **L'après-midi** 13h-14h 14h-15h

INFORMATIONS

6 personnes par créneau
(PPH, à partir de 7 ans)

Difficulté : facile •

Durée moyenne : 2h avec arrêts

Équipement OBLIGATOIRE : tenue de plage, casquette, eau • Lycra recommandé et crème solaire (minérale de préférence)

Saint-Paul

Belvédère du Maïdo

**Chantier citoyen de lutte contre l'ajonc d'Europe
Découverte des enjeux patrimoniaux du Maïdo**

© PARC NATIONAL DE LA RÉUNION

Avec Élodie – Les 25 mai

Situé dans les Hauts de Saint-Paul, le point de vue du Maïdo donne au visiteur un aperçu sublimé et caractéristique des paysages et de l'histoire de La Réunion. Mais le Maïdo est fortement envahi par une Espèce Exotique Envahissante (EEE), l'Ajonc d'Europe qui transforme de manière significative le paysage de ce site exceptionnel.

Le Parc national vous invite à des chantiers citoyens de lutte contre l'Ajonc d'Europe afin de réduire la pression de cette EEE et permettre aux essences indigènes et endémiques naturellement présentes de se réimplanter sur le site. Une lecture de paysage du Maïdo vous sera également proposée. Des messages de sensibilisation seront délivrés aux participants avant le démarrage du chantier.

Rendez-vous à 8h30 au Belvédère du Maïdo

8h30 – 12h

Café d'accueil

Chantiers citoyens de lutte contre l'Ajonc d'Europe et Lecture de paysage au niveau du point de vue

Rencontre des bénévoles autour d'un petit déjeuner

Présentation des espèces endémiques natives du Maïdo et de leur vulnérabilité

Sensibilisation autour des risques d'incendie sur le Maïdo

Présentation de l'action de lutte et des enjeux

Sensibilisation sur les risques des espèces exotiques envahissantes et notamment l'ajonc d'Europe

Atelier biosécurité

Histoire géologique du site, du piton des Neiges

Installation de la vie sur l'île

Marronnage et l'occupation humaine

Possibilité de pique-niquer sur le site

INFORMATIONS

25 personnes (enfants à partir de 7 ans)

Difficulté : Moyenne • ATTENTION à la manipulation d'outils tranchants, épines d'ajoncs. Les plus jeunes devront être accompagnés par leurs parents.

Altitude : 2 200 m

Équipement de randonnées requis + casquette, vêtements de pluie et chauds, crème solaire, eau, les chaussures fermées sont impératives, paires de gants épais, vêtements longs

La Possession

Chemin des Anglais, Grande Chaloupe

Une randonnée, des histoires

© ARNAUD RHUMEUR - GCEIP

Avec Julien – Le 26 mai

Le Chemin des Anglais est situé au nord-ouest de l'île. Appelé parfois Chemin Crémont, cette « route » est l'une des premières de l'île ! À l'heure où une nouvelle route du littoral se construit, il est bon de se rappeler comment ont débuté les premières liaisons entre l'ouest et la capitale. Ce site exceptionnel, géré au titre des ENS depuis 2003 et classé aux Monuments Historiques depuis 2004, vous permettra de faire un plongeon dans l'histoire humaine de l'île. Il vous permettra également de saisir les particularités d'une végétation unique au monde et menacée : la Forêt sèche.

Avis aux sportifs ! pour découvrir, le massif de la Grande Chaloupe. Vous emprunterez le Chemin des Anglais, puis traverserez des ravines aux noms évocateurs : Ravine Lafleur, Ravine à Malheur, Ravine de la Petite Chaloupe. Des points de vue aménagés vous permettront d'apprécier les panoramas sur l'océan et sur l'impressionnante Ravine de la Grande Chaloupe que nous rejoindrons plus bas !

Rendez-vous à 8h à la gare de la Grande Chaloupe

- 8h-15h
- Prise en charge des randonneurs par le bus pour La Possession
 - Randonnée sportive vers le Chemin des Anglais côté Possessionnais
 - Découverte d'un patrimoine naturel et historique
 - Lecture paysagère
 - Pique-nique partage
 - Retour au village de la Grande Chaloupe

INFORMATIONS

8 personnes (à partir de 10 ans)

Difficulté : difficile, accessible aux bons marcheurs en bonne condition physique

Durée moyenne : 5h • **Distance :** 5,5 km • **Altitude :** 10 à 500 m • **Dénivelé :** 500 m

Équipement de randonnée requis + casquette, vêtements de pluie, crème solaire, eau

NORD

Saint-Denis, La Montagne
Domaine Fleurié

Saint-Denis
Îlet Quinquina
Arboretum de La Providence

AVEC LA PARTICIPATION DE :

- SPL EDDEN (SPL Écologie et Développement Durable des Espaces Naturels)
- EDF
- Office de l'eau
- Parc National de La Réunion
- Fédération de Pêche et de la Protection du Milieu Aquatique
- ONF



Réservations : 0262 97 59 59



À PRÉCISER LORS DE
LA RÉSERVATION.



Saint-Denis, La Montagne

Domaine Fleurié

À la reconquête de la biodiversité !

© NICOLAS VITRY (SPL EDDEN)

Avec Rosa, Julie, Maxime et Guillaume – Le 24 mai

Situé dans le quartier de Saint-Bernard à la Montagne, le Domaine Fleurié borde la Ravine de la Grande Chaloupe tout en dominant l'océan, procurant un « effet balcon » surprenant. Cet Espace Naturel Sensible du Département de La Réunion se caractérise par la présence d'une forêt sèche unique au monde dont une partie en cœur de Parc national. Une myriade de sentiers permet de saisir la singularité de cet espace naturel entre montagne et mer.

Le Domaine Fleurié offre une diversité de paysages, marqués par l'ocre de la végétation et le bleu de l'océan. Vous vous laisserez surprendre par le rempart vertigineux de la Ravine de la Grande Chaloupe et une histoire humaine et naturelle riche. Cette visite co-animée par les agents du Parc national de La Réunion et la SPL EDDEN vous permettra de découvrir les multiples facettes d'un site à la reconquête de la biodiversité ! En témoigne un projet d'arboretum qui « met en l'air » nos plantes endémiques !

Rendez-vous à 8h parking aménagé au bout du chemin (suivre le balisage)

8h30 - 14h

Découverte d'un patrimoine géologique et naturel étonnant sur les plus vieux sols volcaniques de La Réunion

Découverte d'un arboretum dédié aux plantes endémiques de La Réunion

INFORMATIONS

15 personnes (à partir de 10 ans)

Difficulté : moyenne, accessible aux bons marcheurs, en bonne condition physique

Durée moyenne : 3h • **Distance** : 2 km •
Dénivelé : 200 m • **Altitude** : 450 m

Équipement de randonnée requis + casquette, vêtements de pluie, crème solaire

Saint-Denis

Îlet Quinquina

Les richesses de la biodiversité réunionnaise et aquatique



© NICOLAS VITRY (SPL EDDEN)

Avec Gladys, Martine, Armand – Les 26 et 27 mai

La Rivière des Pluies à Îlet Quinquina abrite des peuplements piscicoles riches, notamment concernant les Loches de Sables qui bénéficient d'un Plan directeur de conservation et les Poissons Plats, dont les stocks sont en augmentation ces dernières années sur ce cours d'eau. La Fédération Agréée de pêche et de protection du milieu aquatique des rivières du nord (AAPPMA-RN), basée sur la berge de la Rivière des Pluies mène régulièrement des actions de surveillance et de sensibilisation des usagers sur cette rivière.

Entre amis ou en famille, EDF vous invite à découvrir les richesses de la biodiversité réunionnaise avec la Fédération de la Pêche et de la Protection du Milieu Aquatique, le Parc National de La Réunion et l'Office de l'Eau.

Rendez-vous à Îlet Quinquina **Niveau du terre-plein central Saint-Denis**

• 9h - 12h 13h30 - 15h

Petit déjeuner offert aux participants inscrits

Découverte de la Faune aquatique et réglementation de la pêche à La Réunion

Visite de présentation de la flore

Projections de films sur l'écologie et la biologie des anguilles et de la loche des sables

Exposition photos sur la biodiversité à la Réunion avec un quizz

Animation « Fresque du Climat » par EDF

INFORMATIONS

20 personnes (à partir de 7 ans)

Difficulté : facile

Durée moyenne : 1h30

Équipement de randonnée requis + casquette, vêtements de pluie, crème solaire

Saint-Denis

Arboretum de La Providence

Découverte des espèces endémiques

© ONF

Avec Julien et Pierre – Le 24 mai

Situé dans le parc de la Direction Régionale de l'ONF Réunion, l'arboretum de la Providence a été initié grâce à plusieurs plantations d'espèces endémiques rares dans les années 1990. Ces plantations se sont poursuivies en 2004, 2005 et 2010. Depuis 2015, elles ont lieu, tous les ans dans le cadre des Journées Internationales des Forêts, en partenariat avec le Conservatoire Botanique National des Mascarin. Aujourd'hui, ce sont plus de 400 arbres présents dans l'arboretum de la Providence sur une surface d'environ 1 hectare avec une cinquantaine d'espèces indigènes et endémiques. Cet arboretum fournit des semences au Département pour le Plan 1 million d'Arbres pour La Réunion.

Depuis 2022, un rucher a été installé afin de permettre une meilleure fécondation des plantes endémiques et obtenir ainsi plus de semences pour approvisionner la filière horticole. Ce rucher permet également à l'apiculteur de produire un miel de qualité et unique grâce à l'arboretum.

Le botaniste de l'ONF, Julien TRIOLO vous fera découvrir l'arboretum des espèces endémiques, suivi de la présentation du nouveau rucher de fécondation, par l'apiculteur Pierre ARLES.

Rendez-vous à 9h30 au kiosque de la Direction Régionale

9h30 – 12h

Visite exceptionnelle de l'arboretum des arbres endémiques

Présentation du rôle de l'arboretum : conservatoire, semencier pour les filières horticoles de l'île, pour les aménagements paysagers et pour le projet 1 million d'Arbres du Département

Découverte du nouveau rucher de fécondation en présence de l'apiculteur, Pierre ARLES

INFORMATIONS

15 personnes (à partir de 12 ans)

Difficulté : facile

Durée moyenne : 1h30

Équipement de randonnée requis + casquette, vêtements de pluie, crème solaire, anti-moustiques


La Réunion, une biodiversité unique au monde



Bois de nêfles
Eugenia buxifolia



Macoua
Anous stolidus



Oiseau la vierge
*Terpsiphone
bourbonnensis*
Protégé par arrêté
ministériel



Fleur jaune
Hypericum lanceolatum




Benjoin
Terminalia bentzoe

Vacoa
Pandanus utilis



Bois Laurent
Martin
*Forgesia
racemosa*

Brande vert ou Branle vert
Erica arborescens







Oiseau lunette vert
Zosterops olivaceus
Protégé



Bois d'olive
blanc
Olea lancea



Busard de Maillard ou
Papangue
Circus maillardi
Protégé



Bois de rongue
Erythoxylum
laurifolium



Photo : Giovanni Payet (Régie RNNESP)

Papillonhenotesia
Narcissus borbonica



Photo : Bruno Bamba

Tan rouge
Weinmannia tinctoria




Photo : Giovanni Payet (Régie RNNESP)

Prêle rameuse
Equisetum ramosissimum



Photo : Monique Paternoster

Mahot rempart
Hibiscus columnaris

Remerciements

aux partenaires et gestionnaires des Espaces Naturels Sensibles,
les gardiens de la biodiversité réunionnaise

- Association Allons Pren' Dioré En Main
- Association Agréée pour la Pêche et la Protection des Milieux Aquatiques de Saint André, Salazie et Sainte Suzanne (AAPPMA SA)
- Association pour la Protection des Milieux Naturels de l'Est (APMNEST)
- Parc national de La Réunion
- SPL EDDEN (SPL Ecologie et Développement Durable des Espaces Naturels)
- Réserve Naturelle Nationale de l'Etang Saint-Paul
- Réserve Naturelle Nationale Marine de La Réunion
- Dorothée NINOTTA, Apicultrice du rucher pédagogique du Tour des Roches de Saint-Paul
- Mascarin Jardin Botanique de La Réunion, Département de La Réunion
- Musée du sel, Département de La Réunion
- CBNM (Conservatoire Botanique National de Mascarin)
- ONF (Office National des Forêts)
- Fédération Départementale de Pêche et de Protection du Milieu Aquatique de La Réunion
- Office Municipal de Développement Agricole et Rural (OMDAR)
- Association Le Capitaine Dimitile
- Association Ilet des Salazes
- Association Ilet des Chicots
- SEOR (Société d'Etudes Ornithologiques de La Réunion)
- EDF (Electricité De France)
- Office de l'Eau

Crédits photo

- Bruno BAMBA - Département de La Réunion - Direction de la Communication
- Emmanuel RICHARD - Département de La Réunion - Direction de la Communication
- Lorenzo SAINT-SAUVEUR - Département de La Réunion - Direction du Tourisme et des Espaces Naturels
- Association Allon Pren' Dioré en Main
- Bruce CAUVIN - Réserve Naturelle Nationale Marine
- Lagon Réunion
- Dorothée Ninotta
- Nicolas VITRY- SPL EDDEN
- Patrick METRO - OMDAR
- FDAAPPMA974
- Giovanni Payet - Régie RNNESP
- Arnaud Rhumeur
- ONF
- Parc national de La Réunion

Réalisation

Directeur de publication

Cyrille MELCHIOR, Président du Département de La Réunion

Chef de projet

Béatrice Tévanée (Direction du Tourisme et des Espaces Naturels)

Conception graphique

Antoine Clain (Direction de la Communication)
Salomé Bègue (Direction de la Communication)
Cédric ROBERT (Direction de la Communication)



Avec vous pour agir durablement et préserver notre île



www.departement974.fr